

Ente Público: Comisión de Caminos e Infraestructura Hidráulica

CLAVE DEL PROYECTO	OBJETIVO DE DESARROLLO SOSTENIBLE	SUBFUNCIÓN / TIPO DE PROYECTO	UNIDAD DE MEDIDA	METAS				PRESUPUESTO APROBADO (PESOS)	PRESUPUESTO MODIFICADO (PESOS)	PRESUPUESTO DEVENGADO (PESOS)	BENEFICIARIOS							
				PROGRAM. ANUAL	MODIF. ANUAL	ALCANZ. AL PERIODO	% CUMPLIM. MODIF.				MUNICIPIO	LOCALIDAD	MUJER	HOMBRE	PERSONA			
<b>TRANSPORTE</b>											1 150 618 472.27	2 676 280 772.56	2 672 725 522.64					
<b>TRANSPORTE POR CARRETERA</b>																		
<b>PROYECTOS DE INVERSIÓN:</b>																		
B001	9.1	INDIRECTOS DE OBRAS DE INFRAESTRUCTURA CARRETERA (FISE)						0.00	123 578.28	123 578.28	Cobertura Estatal	Cobertura Estatal	8 058	7 186	15 244			
B002	9.1	Supervisión MODERNIZACIÓN Y AMPLIACIÓN DEL CAMINO: E.C. KM. 15 + 540 (CHALCHIHUITÁN – TSACUCUN) – JOLTEALAL, TRAMO: KM. 0+000 AL KM. 27+570; SUBTRAMO: KM. 4+000 AL KM. 5+000	Paño	1.00	1.00	1.00	100.00	0.00	5 824.85	5 824.85	Chalchihuitán	Chalchihuitán	9 208	9 042	18 250			
B078	9.1	Modernización del subtramo: Km. 4+000 al Km. 5+000	Paño	1.00	1.00	1.00	100.00	0.00	49 157.04	49 157.04	Cobertura Estatal	Cobertura Estatal	8 058	7 186	15 244			
B079	9.1	INDIRECTOS DE OBRAS DE INFRAESTRUCTURA CARRETERA (ISCT)						0.00	174 320.79	174 320.79	Cobertura Estatal	Cobertura Estatal	8 058	7 186	15 244			
B001	9.1	Supervisión INDIRECTOS DE OBRAS DE INFRAESTRUCTURA CARRETERA (FONREGIÓN)	Paño	1.00	1.00	1.00	100.00	28 028 908.60	27 294 443.00	27 294 085.32	Cacahoatán	Faja De Oro	26 182	24 906	51 088			
B002	9.1	Reconstrucción del Subtramo: km. 6+200 - km. 13+800 (t.a.)	kilómetro	7.60	7.60	7.60	100.00	34 351 649.34	33 466 660.65	33 466 638.95	El Parral	Varias	7 757	7 591	15 348			
B003	9.1	RECONSTRUCCIÓN DEL CAMINO: JULIÁN GRAJALES - EL PARRAL, TRAMO: KM. 17+000 - KM. 33+800	kilómetro	16.80	16.80	16.80	100.00	28 794 524.40	27 478 178.56	27 478 149.00	Chicomuselo	Chicomuselo	19 499	19 241	38 740			
B004	9.1	Reconstrucción del Tramo: km. 17+000 al km. 33+800 (t.a.)	kilómetro	11.20	11.20	11.20	100.00	10 921 851.56	10 196 115.17	10 196 115.17	Ixtapangajoya	La Gloria	2 985	3 070	6 055			
B005	9.1	REHABILITACIÓN DEL CAMINO: NICOLÁS BRAVO - LA GLORIA, TRAMO: KM. 0+000 - KM. 8+400 (T.A.)	kilómetro	8.40	8.40	7.14	85.00	54 397 503.50	42 050 032.26	42 050 032.26	La Libertad	La Libertad	2 779	2 688	5 467			
B006	9.1	Rehabilitación del tramo: km. 0+000 - km. 8+400 (t.a.)	kilómetro	9.00	9.00	9.00	100.00	34 886 168.08	34 481 888.49	34 481 770.75	Villa Corzo	Monterrey	36 406	35 022	71 428			
B008	9.1	RECONSTRUCCIÓN DEL CAMINO: ESTACIÓN PALENQUE - LA LIBERTAD, TRAMO: KM. 0+000 - KM. 37+300, SUBTRAMO: KM. 24+000 - KM. 33+000	kilómetro	19.20	19.20	19.20	100.00	31 977 974.09	15 460 480.01	15 460 422.85	Tuxtla Chico	Seccion Margaritas (Santa Rosa)	23 997	22 650	46 647			
B011	9.1	Reconstrucción del Tramo: km. 0+000 - km. 5+800 (t.a.)	kilómetro	5.80	5.80	5.80	100.00	43 608 139.40	42 683 355.09	42 683 230.64	La Concordia	La Concordia	25 421	25 714	51 135			
B012	9.1	RECONSTRUCCIÓN DEL CAMINO: CHICOASÉN - TECPATAN - MALPASO, TRAMO: KM. 0+000 - KM. 98+200 (T.A.)	kilómetro	18.00	18.00	18.00	100.00	26 932 046.46	0.00	0.00	Tecpatán	Tecpatan	0	0	0			
B013	9.1	Reconstrucción del Tramo: km. 0+000 al km. 98+200 En (t.a.)	kilómetro	98.20	98.20	0.00	0.00	13 954 079.62	0.00	0.00	Rincón Chamula San Pedro	Rincón Chamula San Pedro	0	0	0			
B014	9.1	REHABILITACIÓN DEL CAMINO: E.C. KM. 161.3 (PUEBLO NUEVO - RINCON CHAMULA) - SAN FELIPE, TRAMO: KM. 0+000 - KM. 5+600 (T.A.)	kilómetro	5.60	5.60	0.00	0.00	17 987 716.51	16 620 036.00	16 620 036.00	La Concordia	Monterrey	25 421	25 714	51 135			
B016	9.1	Rehabilitación del tramo: km. 0+000 - km. 11+000 (t.a.)	kilómetro	11.00	11.00	9.35	85.00	37 647 009.66	0.00	0.00	Juárez	Varias	0	0	0			
B017	9.1	CAMINO RURAL: RÍA. RINCONCITO - ENTRONQUE SAN JUAN EL ALTO GIL PÉREZ, TRAMO: KM. 0+000 - KM. 11+200	kilómetro	11.20	11.20	0.00	0.00	20 271 466.74	0.00	0.00	Juárez	Palestina	0	0	0			
B018	9.1	Mantenimiento del Tramo km. 0+000 - km. 11+200 (t.a.)	kilómetro	3.80	3.80	0.00	0.00	11 259 656.60	0.00	0.00	Yajalón	Lázaro Cardenas	0	0	0			
B019	9.1	REHABILITACIÓN DEL CAMINO: YA JALÓN - LÁZARO CÁRDENAS, TRAMO: KM. 0+000 - KM. 6+500 (T.A.)	kilómetro	6.50	6.50	0.00	0.00	9 888 157.06	9 610 539.00	9 610 539.00	Pueblo Nuevo Solistahuacán	Sonora	14 323	13 296	27 619			
B020	9.1	REHABILITACIÓN DEL CAMINO: E.C. (PUEBLO NUEVO - JITOTOL) ARROYO GRANDE - EJIDO SONORA, TRAMO: KM. 0+000 - KM. 7+560, SUBTRAMO: KM. 5+000 - KM. 6+500	kilómetro	1.50	1.50	1.43	95.00	0.00	4 068 965.52	4 068 843.57	Aldama	Yolonhuitz	3 773	3 489	7 262			
B021	9.1	Rehabilitación del tramo: km. 5+000 - km. 6+500	kilómetro	1.50	1.50	1.50	100.00	16 164 568.57	15 393 775.10	15 393 720.93	Simojovel	La Pimienta	24 590	24 207	48 797			
B022	9.1	RECONSTRUCCIÓN DEL CAMINO: E.C. (ICALUMTIC - ALDAMA); TRAMO: KM. 0+000 AL KM. 7+080; SUBTRAMO: KM. 4+500 AL KM. 6+200	kilómetro	8.16	8.16	8.16	100.00	13 766 398.16	13 305 434.00	13 305 434.00	Montecristo de Guerrero	San Nicolas Plan de Ayutla	4 173	4 290	8 463			
B023	9.1	Rehabilitación del Subtramo km. 0+000 - km. 8+160 (t.a.)	kilómetro	8.16	8.16	8.16	100.00	0.00	4 577 586.21	4 574 798.70	Chenalhó	Varias	22 316	21 849	44 165			
		RECONSTRUCCIÓN DEL CAMINO: E.C. (CHENALHO - PANTELHO) BODEGA DEL CAFE MAYA WINIC - QUESHTIC CENTRO; TRAMOS: KM. 0+000 - KM. 1+330 Y KM. 0+000 - KM. 0+081.62 (RAMAL A POBLADO QUESHTIC)																



Ente Público: Comisión de Caminos e Infraestructura Hidráulica

CLAVE DEL PROYECTO	OBJETIVO DE DESARROLLO SOSTENIBLE	SUBFUNCIÓN / TIPO DE PROYECTO	UNIDAD DE MEDIDA	METAS				PRESUPUESTO APROBADO (PESOS)	PRESUPUESTO MODIFICADO (PESOS)	PRESUPUESTO DEVENGADO (PESOS)	BENEFICIARIOS				
				PROGRAM. ANUAL	MODIF. ANUAL	ALCANZ. AL PERIODO	% CUMPLIM. MODIF.				MUNICIPIO	LOCALIDAD	MUJER	HOMBRE	PERSONA
B024	9.1	Reconstrucción de los tramos: km. 0+000 - km. 1+330 y km. 0+000 - km. 0+081.62 (Ramal a Poblado Queshtic) RECONSTRUCCIÓN DEL CAMINO: COPAINALA - COAPILLA - OCOTEPEC; TRAMO: KM. 0+000 AL KM. 43+100 (T.A.)	kilómetro	0.35	0.35	0.35	100.00	0.00	30 386 265.60	30 386 145.05	Ocoatepec	Varias	7 106	6 834	13 940
B025	9.1	Reconstrucción del tramo: km. 0+000 al km. 43+100 (t.a.) REHABILITACIÓN DEL CAMINO RURAL: IXHUATÁN - SAN MIGUEL; TRAMO: KM. 0+000 - KM. 16+000 (T.A.)	kilómetro	4.07	4.07	4.07	100.00	9 911 722.51	9 606 109.13	9 606 109.13	Ixhuatán	San Miguel	6 335	6 167	12 502
B026	9.1	Rehabilitación del Tramo: km. 0+000 - km. 16+000 (t.a.) RECONSTRUCCIÓN DEL CAMINO: SAN CRISTOBAL - TENEJAPA - CANCUC, TRAMO: KM. 0+000 - KM. 54+500; RECONSTRUCCION DEL SUBTRAMO: KM. 26+000 AL KM. 54+500 (T.A.)	kilómetro	5.00	5.00	5.00	100.00	0.00	25 120 768.38	25 120 478.84	San Juan Cancuc	Varias	19 674	18 843	38 517
B027	9.1	Reconstrucción del subtramo: km. 26+000 al km. 54+500 (t.a.) RECONSTRUCCIÓN DEL CAMINO: EL CONTENTO - SIBACA - GUAQUITEPEC - SAN JUAN CANCUC, TRAMO: KM. 0+000 - KM. 28+713.50; SUBTRAMO: KM. 0+000 AL KM. 15+050 (T.A.)	kilómetro	4.13	4.13	4.13	100.00	0.00	11 399 254.21	11 399 149.83	Ocosingo	Varias	121 908	121 023	242 931
B028	9.1	Reconstrucción del subtramo: km. 0+000 al km. 15+050 (t.a.) RECONSTRUCCIÓN DEL CAMINO: SAN JUAN CANCUC - GUAQUITEPEC - SITALA, TRAMO: KM. 0+000 - KM. 32+000; SUBTRAMO: KM. 0+000 AL KM. 13+500 (T.A.)	kilómetro	0.50	0.50	0.50	100.00	0.00	10 434 538.19	10 434 538.19	San Juan Cancuc	Varias	19 674	18 843	38 517
B029	9.1	Reconstrucción subtramo: km. 0+000 al km. 13+500 (t.a.) RECONSTRUCCIÓN DEL CAMINO: CHILIL - CHANAL, TRAMO: KM. 0+000 - KM. 29+800 (T.A.)	kilómetro	0.80	0.80	0.80	100.00	0.00	13 732 002.63	13 731 928.87	Chanal	Chanal	6 801	6 762	13 563
B030	9.1	Reconstrucción del tramo: km. 0+000 - km. 29+800 (t.a.) RECONSTRUCCIÓN DEL CAMINO: PICHUCALCO - JUAREZ - REFORMA - BOCA DE LIMON, TRAMO: KM. 0+000 - KM. 57+100; SUBTRAMO: KM. 17+000 AL KM. 22+000 (T.A.)	kilómetro	1.00	1.00	1.00	100.00	0.00	18 602 990.73	18 602 864.25	Juárez	Varias	12 053	11 758	23 811
B031	9.1	Reconstrucción del subtramo: km. 17+000 al km. 22+000 (t.a.) RECONSTRUCCIÓN DEL CAMINO: E.C. (TECPATÁN MALPASO) - FRANCISCO LEÓN (VIEJO CARMEN); TRAMO: DEL KM. 0+000 AL KM. 33+800; SUBTRAMO: KM. 13+000 - KM. 33+800 (T.A.)	kilómetro	1.80	1.80	1.80	100.00	0.00	29 763 423.11	29 763 423.11	Francisco León	Riviera el Viejo Carmen	4 131	4 255	8 386
B032	9.1	Reconstrucción del subtramo: km. 13+000 - km. 33+800 (t.a.) RECONSTRUCCIÓN DEL CAMINO: OCOZOCOAUTLA - APIC PAC, TRAMO: KM. 0+000 - KM. 51+520; SUBTRAMO: KM. 0+000 - KM. 13+000 (T.A.)	kilómetro	2.72	2.72	2.45	90.00	0.00	19 909 796.33	19 909 796.33	Ocozocoautla de Espinosa	Ocozocoautla de Espinosa	51 420	50 174	101 594
B033	9.1	Reconstrucción del subtramo: km. 0+000 - km. 13+000 (t.a.) PROGRAMA DE SUPERVISIÓN, SEGUIMIENTO, ESTUDIOS Y EVALUACIÓN DE OBRAS DE INFRAESTRUCTURA CARRETERA	Obra	41.00	41.00	0.00	0.00	5 568 521.00	0.00	0.00	Cobertura Estatal	Cobertura Estatal	0	0	0
B034	9.1	Programa de supervisión, seguimiento, estudios y evaluación de obras de infraestructura carretera RECONSTRUCCIÓN DEL CAMINO: CHESPAL NUEVO - PAVENCUL, TRAMO: KM. 0+000 AL KM. 27+360; SUBTRAMO: KM. 0+000 - KM. 20+000 (T.A.)	kilómetro	1.50	1.50	1.50	100.00	0.00	29 347 680.93	29 347 651.47	Tapachula	Nuevo Chespal	203 326	186 750	390 076
B035	9.1	Reconstrucción del subtramo: km. 0+000 - km. 20+000 (t.a.) RECONSTRUCCIÓN DEL CAMINO: SAN CRISTOBAL - POZO COLORADO - LAGUNA GRANDE - SAN LUCAS - CHIAPILLA, TRAMO: KM. 0+000 - KM. 37+100; SUBTRAMO: KM. 20+000 - KM. 37+100 (T.A.)	kilómetro	1.50	1.50	1.50	100.00	0.00	19 893 898.36	19 893 898.36	Chiapilla	Chiapilla	3 181	3 308	6 489
B036	9.1	Reconstrucción del subtramo: km. 20+000 - km. 37+100 (t.a.) RECONSTRUCCIÓN DE PUENTE VEHICULAR DE 30.00 M.L. UBICADO EN EL KM. 22+000, DEL CAMINO: E.C. SANTA TERESA - SAN MANUEL	Metro Lineal	30.00	30.00	30.00	100.00	0.00	21 362 068.97	21 361 516.69	Juárez	Santa Teresa 1ra Sección	12 053	11 758	23 811
B037	9.1	Reconstrucción de Puente Vehicular de 30.00 M.L. RECONSTRUCCIÓN DE PUENTE VEHICULAR DE 40.00 M.L. UBICADO EN EL KM. 5+800, DEL CAMINO: SAN LORENZO - COPANO SEGUNDA SECCIÓN - CRUCERO CHIPILÍN - NUEVO PEÑITAS	Metro Lineal	40.00	40.00	30.00	75.00	0.00	20 344 827.59	20 344 682.19	Ostuacán	San Lorenzo	0	0	0
B038	9.1	Reconstrucción de Puente Vehicular de 40.00 M.L. RECONSTRUCCIÓN DE PUENTE VEHICULAR DE 20.00 M.L. UBICADO EN EL KM. 1+900, DEL CAMINO: E.C. (OCOZOCOAUTLA - DOMINGO CHANONA) - LA GLORIA - EL OCOTE	Metro Lineal	20.00	20.00	20.00	100.00	0.00	12 206 896.55	12 206 427.54	Ocozocoautla de Espinosa	La Gloria	51 420	50 174	101 594
B039	9.1	Reconstrucción de Puente Vehicular de 20.00 M.L. RECONSTRUCCIÓN DE PUENTE "SAN MARTÍN" DE 25.00 M.L. UBICADO EN EL KM. 0+300, DEL CAMINO: A CANTÓN SAN MARTÍN	Metro Lineal	25.00	25.00	24.75	99.00	0.00	12 715 517.24	12 715 517.24	Villa Comaltitán	San Martín	16 134	15 739	31 873
B040	9.1	Reconstrucción de Puente "San Martín" de 25.00 M.L. RECONSTRUCCIÓN DE PUENTE "EL CHORRO" SOBRE EL RIO EL CHARRO DE 20.00 M.L., UBICADO EN EL KM. 1+300, DEL CAMINO: CANTÓN CUYAMIAPA - EJIDO NUEVA VICTORIA	Metro Lineal	20.00	20.00	20.00	100.00	0.00	10 172 413.79	10 171 405.72	Huehuetán	Cuyamiapa	19 860	18 798	38 658
B041	9.1	Reconstrucción de Puente "El Chorro" sobre el Río El Charro de 20.00 M.L. RECONSTRUCCIÓN DE PUENTE VEHICULAR SHOCTIC DE 22.00 M.L. UBICADO EN EL KM. 0+210, DEL CAMINO: PETALCINGO - SABANILLA	Metro Lineal	22.00	22.00	22.00	100.00	0.00	16 275 862.07	16 275 837.91	Tila	Shoctic	43 298	43 475	86 773
B042	9.1	Reconstrucción de Puente Vehicular Shoctic de 22.00 M.L. RECONSTRUCCIÓN DE PUENTE DE 20.00 M.L., UBICADO EN EL KM. 0+500, DEL CAMINO: E.C. (TECPATAN - MEZCALAPA) - FLORES MAGÓN	Metro Lineal	20.00	20.00	20.00	100.00	0.00	11 189 655.17	11 189 655.17	Tecpatán	Ricardo Flores Magón	10 748	10 513	21 261
B043	9.1	Reconstrucción de Puente de 20.00 M.L. RECONSTRUCCIÓN DE PUENTE VEHICULAR DE 30.00 M.L. UBICADO EN EL KM. 0+100, DEL CAMINO: JOL SACUM - LA BRETaña - PAMALVIL	Metro Lineal	30.00	30.00	28.50	95.00	0.00	15 258 620.69	15 258 282.87	Chilón	Jol Sacún	72 009	70 404	142 413
B044	9.1	Reconstrucción de Puente Vehicular de 30.00 M.L. RECONSTRUCCIÓN DE PUENTE VEHICULAR ESQUIPULAS DE 90.00 M.L. UBICADO EN EL KM. 1+000 DEL CAMINO: SUNUAPA - RANCHERIA ESQUIPULAS	Metro Lineal	90.00	90.00	63.00	70.00	0.00	45 267 241.38	45 267 210.11	Sunuapa	Esquipulas	0	0	0



Ente Público: Comisión de Caminos e Infraestructura Hidráulica

CLAVE DEL PROYECTO	OBJETIVO DE DESARROLLO SOSTENIBLE	SUBFUNCIÓN / TIPO DE PROYECTO PROYECTOS / METAS (CONCEPTOS)	UNIDAD DE MEDIDA	METAS				PRESUPUESTO APROBADO (PESOS)	PRESUPUESTO MODIFICADO (PESOS)	PRESUPUESTO DEVENGADO (PESOS)	BENEFICIARIOS				
				PROGRAM. ANUAL	MODIF. ANUAL	ALCANZ. AL PERIODO	% CUMPLIM/ MODIF.				MUNICIPIO	LOCALIDAD	MUJER	HOMBRE	PERSONA
B045	9.1	RECONSTRUCCIÓN DE PUENTE VEHICULAR CAMOAPA DE 40.00 M.L. UBICADO EN EL KM. 3+200 DEL CAMINO: ESPEJO - SUNUAPA	Metro Lineal	40.00	40.00	32.70	81.74	0.00	24 972 095.84	24 972 012.60	Pichucalco	Camoapita 2da. Sección (El Corozo)	17 556	17 181	34 737
B046	9.1	Reconstrucción del puente vehicular Camaopa de 40.00 m.m. RECONSTRUCCIÓN DE PUENTE VEHICULAR DE 50.00 M.L. UBICADO EN EL KM. 1+000 DEL CAMINO RURAL: TECTUAPAN - VIEJO NICAPA	Metro Lineal	50.00	50.00	40.00	80.00	0.00	25 431 034.48	25 430 937.73	Pichucalco	Viejo Nicapa	17 556	17 181	34 737
B047	9.1	Reconstrucción de Puente Vehicular de 50.00 m.m. RECONSTRUCCIÓN DE PUENTE VEHICULAR EL ZAPOTE DE 40.00 M.L. UBICADO EN EL KM. 0+750 DEL CAMINO: E.C. (PICHUCALCO TECTUAPAN) - EL ZAPOTE	Metro Lineal	40.00	40.00	40.00	100.00	0.00	20 141 379.31	20 141 379.31	Pichucalco	El Zapote	17 556	17 181	34 737
B048	9.1	Reconstrucción de puente vehicular El Zapote de 40.00 m.l. RECONSTRUCCIÓN DE PUENTE VEHICULAR SAN MARCOS DE 30.00 M.L. UBICADO EN EL KM. 2+000 DEL CAMINO: E.C. (ESPEJO SUNUAPA) - CAMOAPITA 2DA SECCIÓN CENTRO	Metro Lineal	30.00	30.00	28.20	94.00	0.00	15 258 620.69	15 258 005.76	Pichucalco	Camoapita 2da. Sección A. Centro	17 556	17 181	34 737
B049	9.1	Reconstrucción de puente vehicular San Marcos de 30.00 m.l. RECONSTRUCCIÓN DEL PUENTE "LAS MORENAS" SOBRE EL RIO MAXIXAPA DE 30.00 M.L., UBICADO EN EL KM. 4+000, DEL CAMINO: EJIDO EFRAIN A. GUTIERREZ - CANTON LAS MORENAS	Metro Lineal	30.00	30.00	29.40	98.00	0.00	15 258 620.69	15 258 611.85	Huixtla	Efrain A. Gutierrez	31 032	28 909	59 941
B050	9.1	Reconstrucción del puente "Las Morenas" sobre el río Maxixapa de 30.00 m.l. RECONSTRUCCIÓN DE PUENTE VEHICULAR DE 35.00 M.L. UBICADO EN EL KM. 1+000, DEL CAMINO: E.C. (REFORMA - ALDAMAI) - CRISTO REY - SAN JOSE LIMONCITO	Metro Lineal	35.00	35.00	34.65	99.00	0.00	24 413 793.10	24 413 536.54	Reforma	Cristo Rey	25 358	24 910	50 268
B051	9.1	Reconstrucción de puente vehicular de 35.00 m.l. CAMINO: E.C. (FCO. I. MADERO - ESPERANZA DE LOS POBRES) - NVO. VICENTE GUERRERO - JUAN SABINES, TRAMO: KM. 0+000 - KM. 0+566.30	kilómetro	0.56	0.56	0.44	79.20	0.00	8 007 284.99	8 007 219.82	Tecpatán	Nuevo Vicente Guerrero	0	0	0
B052	9.1	Reconstrucción del tramo: 0+000 - km. 0+566.30 CAMINO: E.C. (TECPATÁN - FCO. I. MADERO) - EL PORVENIR, TRAMO: KM. 0+000 - KM. 1+043	kilómetro	1.04	1.04	0.99	95.00	0.00	8 570 968.38	8 570 882.82	Tecpatán	El Porvenir	10 748	10 513	21 261
B053	9.1	Reconstrucción del tramo: 0+000 - km. 1+043 CAMINO: EL PARRAL - REVOLUCION MEXICANA - LA INDEPENDENCIA, TRAMO: KM. 33+800 - KM. 94+800	kilómetro	61.00	61.00	60.09	98.50	0.00	75 203 389.83	75 203 389.83	La Concordia	Independencia	25 421	25 714	51 135
B054	9.1	Reconstrucción del Tramo: km. 33+800 - km. 94+800 (t.a) RECONSTRUCCIÓN DE PUENTE VEHICULAR DE 167.72 M.L. UBICADO EN EL KM. 2+400 DEL CAMINO RURAL: NUEVO JUAN DEL GRIJALVA - SAYULA	Metro Lineal	167.72	167.72	127.47	76.00	0.00	89 000 000.00	89 000 000.00	Ostuacán	Nuevo Sayula	0	0	0
B055	9.1	Reconstrucción de puente vehicular de 167.72 M.L. CAMINO: PICHUCALCO - JUÁREZ - REFORMA - BOCA DE LIMÓN, TRAMO: KM. 0+000 - KM. 57+100	Kilómetro	2.00	2.00	2.00	100.00	0.00	38 203 378.34	38 203 290.97	Juárez	Pichucalco	8 058	7 186	15 244
B056	9.1	Mantenimiento del subtramo: km. 4+300 - km. 6+300 (t.a) RECONSTRUCCIÓN DEL CAMINO: E.C. (TAPACHULA - EL EDÉN - NUEVA ALEMANIA) - SAN CARLOS - SANTA ELENA, TRAMO: KM. 0+000 AL KM. 2+300 (T.A.)	Kilómetro	2.30	2.30	2.30	100.00	0.00	6 857 675.00	6 857 675.00	Tapachula	San Carlos	70	78	148
B057	9.1	Reconstrucción del tramo: km. 0+000 al km. 2+300 (t.a) RECONSTRUCCIÓN DEL CAMINO: E.C. (TAPACHULA - EL EDÉN - NUEVA ALEMANIA) - EJIDO 26 DE OCTUBRE - SAN ANTONIO CHICHARRAS, TRAMO: KM. 0+000 AL KM. 5+800, SUBTRAMO: KM. 0+000 AL KM. 1+400	Kilómetro	1.40	1.40	1.40	100.00	0.00	6 169 229.11	6 169 229.11	Tapachula	San Antonio Chicharras	233	248	481
B058	9.1	Reconstrucción del subtramo: km. 0+000 al km. 1+400 RECONSTRUCCIÓN DEL CAMINO: E.C. (TAPACHULA - EL EDÉN - NUEVA ALEMANIA) - SAN JOSÉ REFORMA, TRAMO: KM. 0+000 AL KM. 4+600, SUBTRAMO: KM. 0+000 AL KM. 1+400	Kilómetro	1.40	1.40	1.40	100.00	0.00	6 169 229.11	6 169 229.11	Tapachula	El Edén	191	197	388
B059	9.1	Reconstrucción del subtramo: km. 0+000 al km. 1+400 CAMINO: SALTO DE AGUA - E.C. (VILLAHERMOSA - MÉRIDA), TRAMO: KM. 0+000 - KM. 6+200	Kilómetro	6.20	6.20	6.20	100.00	0.00	41 275 862.06	41 275 862.06	Salto de Agua	Salto de Agua	3 262	2 919	6 181
B060	9.1	Reconstrucción del tramo: km. 0+000 - km. 6+200 (t.a) RECONSTRUCCIÓN DE PUENTE CHEBTAUCH DE 20.00 M.L., UBICADO EN EL KM. 8+210 DEL CAMINO: PANTELHÓ - SANTA LUCIA	Metro Lineal	20.00	20.00	20.00	100.00	0.00	4 255 178.70	4 255 178.70	Pantelhó	Varias	380	337	717
B061	9.1	Reconstrucción del puente Chebtauch REHABILITACIÓN DEL CAMINO RURAL: E.C. LARRÁINZAR - SANTIAGO EL PINAR - SEPULTÓN - SAN PEDRO COTZILNAM, TRAMO: KM. 0+000 - KM. 3+500	Kilómetro	3.50	3.50	3.50	100.00	0.00	3 796 760.57	3 796 760.57	Aldama	Sepultón	183	158	341
B062	9.1	Rehabilitación del tramo: km. 0+000 - 3+500 PROGRAMA DE SUPERVISIÓN PARA OBRAS DE INFRAESTRUCTURA CARRETERA (HIDROCARBUROS)	Obra	1.00	1.00	1.00	100.00	0.00	170 579.10	0.00	Cobertura Estatal	Cobertura Estatal	8 058	7 186	15 244
B063	9.1	Supervisión de 01 Obra de Infraestructura Carretera REHABILITACIÓN DEL CAMINO RURAL: TELEJPOTOBTC - SAN JOSÉ FIU, TRAMO: KM. 0+000 - KM. 5+100 (T.A.)	Kilómetro	5.10	5.10	5.10	100.00	0.00	5 116 449.75	5 116 449.75	Aldama	San José Fiu	197	186	383
B064	9.1	Rehabilitación del tramo: km. 0+000 - km. 5+100 (t.a) REHABILITACIÓN DEL CAMINO RURAL: XUXCHÉN - SANTIAGO EL RELICARIO, TRAMO: KM. 0+000 - KM. 2+650 (T.A.)	Kilómetro	2.65	2.65	2.65	100.00	0.00	3 698 683.41	3 698 683.41	Aldama	Xuxchén	413	361	774
B065	9.1	Rehabilitación del tramo: km. 0+000 - km. 2+650 (t.a) REHABILITACIÓN DEL CAMINO RURAL: SAN PEDRO COTZILNAM - XUXCHÉN, TRAMO: KM. 0+000 - KM. 4+000 (T.A.)	Kilómetro	4.00	4.00	4.00	100.00	0.00	4 743 201.62	4 743 201.62	Aldama	San Pedro Cotzilnam	560	524	1 084
B066	9.1	Rehabilitación del tramo: km. 0+000 - km. 4+000 (t.a) REHABILITACIÓN DEL CAMINO RURAL: SAN PEDRO COTZILNAM - YETÓN, TRAMO: KM. 0+000 - KM. 2+500 (T.A.)	Kilómetro	2.50	2.50	2.50	100.00	0.00	2 788 046.05	2 788 046.05	Aldama	Yetón	200	215	415
B067	9.1	Rehabilitación del tramo: km. 0+000 - km. 2+500 (t.a) PROGRAMA DE SUPERVISIÓN PARA OBRAS DE INFRAESTRUCTURA CARRETERA (FAFEF)	Supervisión	4.00	4.00	4.00	100.00	0.00	2 084 733.72	1 924 687.06	Cobertura Estatal	Cobertura Estatal	26 208	34 967	61 175





Ente Público: Comisión de Caminos e Infraestructura Hidráulica

CLAVE DEL PROYECTO	OBJETIVO DE DESARROLLO SOSTENIBLE	SUBFUNCIÓN / TIPO DE PROYECTO PROYECTOS / METAS (CONCEPTOS)	UNIDAD DE MEDIDA	METAS				PRESUPUESTO APROBADO (PESOS)	PRESUPUESTO MODIFICADO (PESOS)	PRESUPUESTO DEVENGADO (PESOS)	BENEFICIARIOS				
				PROGRAM. ANUAL	MODIF. ANUAL	ALCANZ. AL PERIODO	% CUMPLIM. MODIF.				MUNICIPIO	LOCALIDAD	MUJER	HOMBRE	PERSONA
B053	9.1	CONSTRUCCIÓN DEL CAMINO: E.C. (LAGOS DE MONTEBELLO - MARQUÉS DE COMILLAS) - JERUSALÉN - GUADALUPE TEPEYAC, TRAMO: KM. 0+000 - KM. 25+000, SUBTRAMO: KM. 4+000 - KM. 7+000	Kilómetro	3.00	3.00	1.87	62.24	0.00	33 374 483.98	33 374 483.98	Las Margaritas	Nuevo Santo Tomas	0	0	0
B054	9.1	CONSTRUCCIÓN DEL CAMINO: E.C. (SANTA ROSA - FRONTERA MEXIQUITO) - RAMAL ONILJA TZAJALNICH, TRAMO: KM. 0+000 - KM. 4+120, SUBTRAMO: KM. 0+000 - 1+000	Kilómetro	1.00	1.00	0.64	64.00	0.00	11 729 415.86	11 729 415.86	Chanal	Tzajalnich	0	0	0
B055	9.1	CONSTRUCCIÓN DEL CAMINO: SOLOSUCHIAPA - ÁLVARO OBREGÓN, TRAMO: KM. 0+000 - KM. 8+500, SUBTRAMO: KM. 0+000 - KM. 1+000	Kilómetro	1.00	1.00	0.26	26.00	0.00	8 573 754.47	8 573 754.47	Solosuchiapa	Álvaro Obregón	0	0	0
B056	9.1	CONSTRUCCIÓN DEL CAMINO A SAN JOSÉ CUSHIPAC, TRAMO: KM. 0+000 - KM. 5+472.04, SUBTRAMO: KM. 0+000 - KM. 1+000	Kilómetro	1.00	1.00	0.68	68.00	0.00	10 688 696.00	10 688 696.00	Tecpatán	San José Cushiapac	0	0	0
B057	9.1	AMPLIACIÓN DEL TRAMO: LA ANGOSTURA - SAN FRANCISCO PULJITIC (TERCERA ETAPA); TRAMO: KM. 0+000 - KM. 44+040	Obra	1.00	1.00	1.00	100.00	0.00	6 610 206.64	6 610 206.64	Venustiano Carranza	Venustiano Carranza	8 281	7 863	16 144
B058	9.1	CONSTRUCCIÓN DEL CAMINO: DESVIÓ SALVADOR - EMBARCADERO JERICÓ - LOMA BONITA, TRAMO: KM. 0+000 - KM. 17+200, SUBTRAMO: KM. 1+078 - KM. 2+078	Kilómetro	1.00	1.00	0.72	71.60	0.00	10 246 133.00	10 246 133.00	Villa Corzo	El Salvador	0	0	0
B059	9.1	CONSTRUCCIÓN DEL CAMINO: PASTE - ELAMBÓ, TRAMO: KM. 0+000 - KM. 2+040, SUBTRAMO: KM. 0+000 - KM. 1+000	Kilómetro	1.00	1.00	1.00	100.00	0.00	10 529 763.12	10 529 763.12	Zinacantán	Elambo Alto	149	145	294
B060	9.1	CONSTRUCCIÓN DEL CAMINO: E.C. (BOCHIL - LUIS ESPINOSA) - ALLENDE ESQUIPULAS, TRAMO: KM. 0+000 - KM. 21+000, SUBTRAMO: KM. 0+000 - KM. 0+500	Kilómetro	0.50	0.50	0.38	76.18	0.00	6 433 458.00	6 433 458.00	Bochil	Santa Cruz Niho	0	0	0
B061	9.1	CONSTRUCCIÓN DEL CAMINO: EL NANCE - PUERTO RICO, TRAMO: KM. 27+000 AL KM. 32+000, SUBTRAMO: KM. 27+000 AL KM. 28+000	Kilómetro	1.00	1.00	0.59	59.22	0.00	11 626 696.15	11 626 696.15	Altamirano	Puerto Rico	0	0	0
B062	9.1	PAVIMENTACIÓN CON CONCRETO MIXTO DEL CAMINO: RINCÓN CHAMULA - LA FLORIDA; TRAMO: KM. 0+000 AL KM. 5+500, SUBTRAMO: KM. 0+600 - KM. 3+250	Kilómetro	2.65	2.65	2.62	98.70	0.00	12 555 954.45	12 555 954.45	Rincón Chamula San Pedro	Rincón Chamula	3 634	3 098	6 732
B063	9.1	CONSTRUCCIÓN DEL CAMINO: POMOSO CASTELLANOS - ELOY BORRAS AGUILAR, TRAMO: KM. 0+000 - KM. 10+200, SUBTRAMO: KM. 1+500 - KM. 3+000	Kilómetro	1.50	1.50	1.43	95.00	0.00	20 574 200.28	20 574 200.28	Cintalapa	Ingeniero Eloy Borrás Aguilar	109	111	220
B064	9.1	CONSTRUCCIÓN DEL CAMINO: E.C. (CHALCHIHUITAN - TZACUCUM) - BALUNACO, TRAMO: KM. 0+000 - KM. 7+904, SUBTRAMO: KM. 3+300 - KM. 3+800	Kilómetro	0.50	0.50	0.30	60.00	0.00	6 339 032.18	6 339 032.18	Chalchihuitán	Balunaco	0	0	0
B065	9.1	CONSTRUCCIÓN DEL CAMINO: E.C. CHALAM - E.C. CHENALHÓ, TRAMO: KM. 0+000 AL KM. 2+912; SUBTRAMO: KM. 0+000 AL KM. 1+000	Kilómetro	1.00	1.00	0.59	58.57	0.00	10 820 857.82	10 820 857.82	Chamula	Yitic	0	0	0
B066	9.1	CONSTRUCCIÓN DEL CAMINO: REFORMA AGRARIA - EL CLAVO - BEREÁ - NUEVO YAJALÓN, TRAMO: KM. 0+000 - KM. 10+000, SUBTRAMO: KM. 0+000 - KM. 1+000	Kilómetro	1.00	1.00	0.42	42.18	0.00	8 754 598.65	8 754 598.65	Palenque	Reforma Agraria (Chiniquija)	0	0	0
B074	9.1	PROGRAMA DE SUPERVISIÓN PARA OBRAS DE INFRAESTRUCTURA CARRETERA (FGPI)	Supervisión	5.00	5.00	5.00	100.00	0.00	4 835 032.12	4 623 207.06	Cobertura Estatal	Varias	19 048	18 661	37 709
B075	9.1	PROGRAMA DE SUPERVISIÓN PARA OBRAS DE INFRAESTRUCTURA CARRETERA (FISE)	Supervisión	47.00	47.00	47.00	100.00	0.00	11 091 220.94	11 056 823.41	Cobertura Estatal	Cobertura Estatal	40 613	38 284	78 897
B076	9.1	CONSTRUCCIÓN DEL CAMINO: YAKAMPOT - E.C. YAALCHITOM, TRAMO: KM. 0+000 - KM. 27+100, SUBTRAMO: KM. 15+500 - KM. 15+795	Kilómetro	0.29	0.29	0.29	100.00	0.00	3 513 853.95	3 513 853.95	Chamula	Yaltem	1 259	1 155	2 414
B077	9.1	CONSTRUCCIÓN DEL CAMINO: SAN VICENTE - EL PORVENIR - EL SANTUARIO II - SANTUARIO I - EMBARCADERO ANGOSTURA, TRAMO: KM. 3+500 - KM. 20+860, SUBTRAMO: KM. 3+500 - KM. 4+500	Kilómetro	1.00	1.00	0.40	40.00	0.00	9 456 912.10	9 456 912.10	Socoltenango	San Vicente	0	0	0
B078	9.1	CONSTRUCCIÓN DEL CAMINO: EL PARAÍSO - EL NOPAL, TRAMO: KM. 15+000 - KM. 22+100; SUBTRAMO: KM. 19+200 - KM. 20+200	Kilómetro	1.00	1.00	0.41	40.73	0.00	13 263 516.39	13 009 946.00	Ixtapa	El Nopal	0	0	0
B001	9.1	PROGRAMA EMERGENTE DE CONSERVACIÓN DE CAMINOS	kilómetro	700.00	700.00	700.00	100.00	31 354 445.44	31 395 666.07	31 125 939.51	Tuxtla Gutiérrez	Tuxtla Gutiérrez	351 781	319 838	671 619
B002	9.1	SUPERVISIÓN DE LOS PROCESOS DE INTEGRACIÓN, EJECUCIÓN Y GESTIÓN DE LOS PROYECTOS DE INFRAESTRUCTURA CARRETERA	Supervisión	180.00	180.00	180.00	100.00	29 092 304.14	30 073 021.94	29 619 746.82	Tuxtla Gutiérrez	Tuxtla Gutiérrez	351 781	319 838	671 619
B001	9.1	CONSERVACIÓN Y MANTENIMIENTO DE MAQUINARIA PESADA Y EQUIPO PARA LA ATENCIÓN DE LAS AFECTACIONES A LOS CAMINOS PAVIMENTADOS Y RURALES	Mantenimiento	66.00	66.00	66.00	100.00	11 195 057.93	11 312 579.78	10 861 678.73	Tuxtla Gutiérrez	Tuxtla Gutiérrez	351 781	319 838	671 619



Ente Público: Comisión de Caminos e Infraestructura Hidráulica

CLAVE DEL PROYECTO	OBJETIVO DE DESARROLLO SOSTENIBLE	SUBFUNCIÓN / TIPO DE PROYECTO PROYECTOS / METAS (CONCEPTOS)	UNIDAD DE MEDIDA	METAS				PRESUPUESTO APROBADO (PESOS)	PRESUPUESTO MODIFICADO (PESOS)	PRESUPUESTO DEVENGADO (PESOS)	BENEFICIARIOS				
				PROGRAM. ANUAL	MODIF. ANUAL	ALCANZ. AL PERIODO	% CUMPLIM. MODIF.				MUNICIPIO	LOCALIDAD	MUJER	HOMBRE	PERSONA
B068	9.1	CAMINO: E.C. (CHALCHIHUITAN - TZACUCUM) - BALUNACO, TRAMO: KM. 0+000 - KM. 7+904, SUBTRAMO: KM 1+300 - KM 2+300 (EXTRACCIÓN DE DERRUMBES) Subtramo: km 1+300 al km 2+300 (extracción de derrumbes)	Kilómetro	1.00	1.00	1.00	100.00	0.00	3 000 000.00	3 000 000.00	Chalchihuitán	Balunaco	224	228	452
B069	9.1	RECONSTRUCCIÓN DEL CAMINO: ÁNGEL ALBINO CORZO - SILTEPEC. TRAMO: KM. 0+000 - KM. 103+000	Kilómetro	8.00	8.00	8.00	100.00	0.00	28 247 187.32	28 247 187.32	Ángel Albino Corzo	Jaltenango de la Paz (Ángel Albino Corzo)	6 198	5 677	11 875
B070	9.1	REHABILITACIÓN DEL CAMINO: YAJALÓN - LÁZARO CÁRDENAS, TRAMO: KM. 0+000 - KM. 6+500, SUBTRAMO: KM. 0+000 AL KM. 2+000 (T.A.)	Kilómetro	2.00	2.00	2.00	100.00	0.00	10 501 869.01	10 501 869.01	Yajalón	Lázaro Cardenas	703	7 011	7 714
B071	9.1	RECONSTRUCCIÓN DEL CAMINO RURAL: E.C. (SUCHIAPA - PORTILLO ZARAGOZA) - GRUTAS DE GUAYMAS, TRAMO: KM. 0+000 - KM. 24+000 (T.A.)	Kilómetro	24.00	24.00	24.00	100.00	0.00	8 648 239.33	8 648 239.33	Villaflores	Guaymas	10	11	21
B072	9.1	RECONSTRUCCIÓN DEL CAMINO RURAL: E.C. (SUCHIAPA - PORTILLO ZARAGOZA) - GRUTAS DE GUAYMAS, TRAMO: KM. 0+000 - KM. 24+000 (T.A.)	Kilómetro	24.00	24.00	24.00	100.00	0.00	1 999 647.70	1 999 647.70	Villa Corzo	Revolución Mexicana	4 471	4 199	8 670
B073	9.1	RECONSTRUCCIÓN DEL CAMINO: EL PORVENIR -SILTEPEC, TRAMO: KM. 0+000 - KM. 23+000, SUBTRAMO: KM. 14+900 - KM. 15+600 (DOCE DE ABRIL - LOS CIPRESSES)	Metro Lineal	70.00	70.00	70.00	100.00	0.00	5 733 125.54	5 733 125.54	Siltepec	Los Cipreses	149	162	311
B074	9.1	REHABILITACIÓN DEL CAMINO: TUXTLA - PORTILLO ZARAGOZA; TRAMO: KM. 0+000 - KM. 76+500, SUBTRAMO: KM. 18+500 - KM. 65+000 (T.A.)	Kilómetro	0.70	0.70	0.60	85.00	0.00	35 598 526.42	35 598 526.42	Villaflores	Jesus Maria Garza	4 070	3 980	8 050
B075	9.1	RECONSTRUCCIÓN DEL CAMINO: CHICOMUSELO - E.C. (TUXTLA LA ANGOSTURA), TRAMO: KM. 0+000 - KM. 191+000 (T.A.)	Kilómetro	33.50	33.50	21.78	65.00	0.00	163 851 906.00	163 851 906.00	Villa Corzo	Villa Corzo	0	0	0
B076	9.1	RECONSTRUCCIÓN DEL CAMINO RURAL: BERRIOZÁBAL - EJIDO LAS MARAVILLAS, TRAMO: KM. 0+000 - KM. 29+000, SUBTRAMO: KM. 11+690 - KM. 15+529 (T.A.)	Kilómetro	3.83	3.83	3.26	85.00	0.00	7 239 246.00	7 239 246.00	Berriozábal	Las Maravillas	686	707	1 393
B077	9.1	RECONSTRUCCIÓN DEL CAMINO: TUXTLA - PORTILLO ZARAGOZA; TRAMO: KM. 0+000 - KM. 76+500, SUBTRAMO: KM. 18+500 - KM. 65+000 (T.A.)	Kilómetro	6.56	6.56	6.04	92.00	0.00	163 851 906.00	163 851 906.00	Villa Corzo	Villa Corzo	0	0	0
B078	9.1	PROGRAMA DE SUPERVISIÓN PARA OBRAS DE INFRAESTRUCTURA CARRETERA (INGRESOS ESTATALES)	Supervisión	1.00	1.00	1.00	100.00	0.00	21 691 331.70	21 691 331.70	Venustiano Carranza	Los Cerritos (Raices)	0	0	0
B079	9.1	RECONSTRUCCIÓN DEL CAMINO: E.C. (VENUSTIANO CARRANZA PUJILITIC) - LOS CERRITOS (RAICES), TRAMO: KM. 0+000 - KM. 4+000	Kilómetro	4.00	4.00	2.20	55.00	0.00	13 960 584.00	13 960 584.00	Pijjiapan	Las Brisas	0	0	0
B080	9.1	RECONSTRUCCIÓN DEL CAMINO: E.C. (ARRIAGA - TAPACHULA) - JOAQUÍN MIGUEL GUTIÉRREZ - LAS BRISAS; TRAMO: KM. 0+000 - KM. 12+800 (T.A.)	Kilómetro	12.80	12.80	7.42	58.00	0.00	3 294 356.91	3 294 356.91	Chamula	Corralito	309	270	579
B081	9.1	RECONSTRUCCIÓN DEL CAMINO: LOS RANCHOS - CORRALITO - E.C. YALTEM, TRAMO: KM. 12+017 - KM. 12+296	Kilómetro	0.28	0.28	0.28	100.00	0.00	126 435.23	0.00	Cobertura Estatal	Cobertura Estatal	686	707	1 393
B082	9.1	PROGRAMA DE SUPERVISIÓN PARA OBRAS DE INFRAESTRUCTURA CARRETERA (ISR PARTICIPABLE ESTATAL)	Supervisión	1.00	1.00	1.00	100.00	0.00	15 000 000.00	15 000 000.00	Villaflores	El Portillo	0	0	0
B083	9.1	RECONSTRUCCIÓN DEL CAMINO RURAL: JESÚS MARÍA GARZA - EL PORTILLO, TRAMO: KM. 0+000 - KM. 15+500 (T.A.)	Kilómetro	15.50	15.50	9.30	60.00	0.00	728 150.28	728 150.28	Cintalapa	Cintalapa de Figuero	25 651	23 550	49 201
B084	9.1	RECONSTRUCCIÓN DEL CAMINO: CINTALAPA - GRAL. RAFAEL CAL Y MAYOR, TRAMO: KM. 0+000 - KM. 62+000	Metro Lineal	20.00	20.00	19.64	98.20	0.00	9 999 752.17	9 840 424.43	Mapastepec	Nueva Costa Rica	265	250	515
B085	9.1	REHABILITACIÓN DEL CAMINO: E.C. (ARRIAGA - TAPACHULA) - ADOLFO RUIZ CORTÍNEZ - NUEVA COSTA RICA, TRAMO: KM. 0+000 - KM. 6+700; SUBTRAMO: KM. 0+000 - KM. 5+120 (T.A.)	Kilómetro	5.12	5.12	5.12	100.00	0.00	1 500 000.00	1 500 000.00	Chiapa de Corzo	Chiapa de Corzo	28 786	27 145	55 931
B086	9.1	RECONSTRUCCIÓN DEL CAMINO: E.C. (ARRIAGA - TAPACHULA) - ADOLFO RUIZ CORTÍNEZ - NUEVA COSTA RICA, TRAMO: KM. 0+000 - KM. 6+700; SUBTRAMO: KM. 0+000 - KM. 5+120 (T.A.)	Kilómetro	12.10	12.10	12.10	100.00	0.00	9 981 408.87	9 861 846.93	Juárez	Santa Teresa 2da. Sección	0	0	0
B087	9.1	RECONSTRUCCIÓN DEL CAMINO: E.C. (ARRIAGA - TAPACHULA) - ADOLFO RUIZ CORTÍNEZ - NUEVA COSTA RICA, TRAMO: KM. 0+000 - KM. 6+700; SUBTRAMO: KM. 0+000 - KM. 5+120 (T.A.)	Kilómetro	1.20	1.20	0.73	61.00	0.00	10 041 924.66	10 041 924.66	Cacahoatán	Agua Caliente	0	0	0
B088	9.1	RECONSTRUCCIÓN DEL CAMINO RURAL: CHESPAL VIEJO - AGUA CALIENTE, TRAMO: KM. 0+000 - KM. 11+600 (T.A.)	Kilómetro	11.60	11.60	5.80	50.00	0.00	5 287 089.25	5 287 089.25	Ostuacán	Nuevo Xochimilco	0	0	0
B089	9.1	CAMINO: E.C. (ESTACIÓN JUAREZ - OSTUACAN) - NUEVO XOCHIMILCO - PEÑITAS, TRAMO: KM. 0+000 - KM. 16+000 (T.A.)	Kilómetro	16.00	16.00	9.28	58.00	14 223 027.36	13 215 885.56	13 215 885.56	Aldama	Yolonhuitz	3 773	3 489	7 262
B001	9.1	CONSTRUCCIÓN DEL CAMINO: E.C. (ICALUMTIC - ALDAMA), TRAMO: KM. 0+000 - KM. 7+120, SUBTRAMO: KM. 6+200 KM. 7+120	Kilómetro	0.92	0.92	0.76	82.99	21 227 793.29	0.00	0.00	Amatán	Amatán	0	0	0
B002	9.1	CONSTRUCCIÓN DEL CAMINO: E.C. (AGUSTÍN RUBIO - IGNACIO ZARAGOZA) - CERRO LAS CAMPANAS - VILLAFLORES - SAN LORENZO - REFORMA Y PLANADA, TRAMO: KM. 0+000 - KM. 27+000; SUBTRAMO: KM. 17+600 - KM. 19+000	Kilómetro	1.40	1.40	0.00	0.00								



Ente Público: Comisión de Caminos e Infraestructura Hidráulica

CLAVE DEL PROYECTO	OBJETIVO DE DESARROLLO SOSTENIBLE	SUBFUNCIÓN / TIPO DE PROYECTO PROYECTOS / METAS (CONCEPTOS)	UNIDAD DE MEDIDA	METAS				PRESUPUESTO APROBADO (PESOS)	PRESUPUESTO MODIFICADO (PESOS)	PRESUPUESTO DEVENGADO (PESOS)	BENEFICIARIOS				
				PROGRAM. ANUAL	MODIF. ANUAL	ALCANZ. AL PERIODO	% CUMPLIM/ MODIF.				MUNICIPIO	LOCALIDAD	MUJER	HOMBRE	PERSONA
B003	9.1	CONSTRUCCIÓN DEL CAMINO: JALTENANGO - QUERETARO, TRAMO: KM. 0+000 - KM. 6+000, SUBTRAMO KM. 1+700 - KM. 2+700	kilómetro	1.00	1.00	1.00	100.00	10 118 750.73	9 992 966.86	9 992 966.86	Angel Albino Corzo	Querétaro	15 680	15 565	31 245
B005	9.1	Modernización del subtramo: km. 1+700 - km. 2+700 CONSTRUCCIÓN DEL CAMINO: E.C. (BOCHIL - LUIS ESPINOSA) - GARRIDO CANAVAL (CHAVARRIA), TRAMO: KM. 0+000 - KM. 11+000, SUBTRAMO: KM. 7+000 - KM. 8+000	kilómetro	1.00	1.00	0.70	70.23	15 082 397.82	14 242 774.01	14 242 774.01	Bochil	Garrido Canaval	0	0	0
B006	9.1	CONSTRUCCIÓN DEL CAMINO: E.C. (CHALCHIHUITAN - TZACUCUM) - BALUNACO, TRAMO: KM. 0+000 - KM. 7+904, SUBTRAMO: KM 2+300 - KM 3+300	kilómetro	1.00	1.00	0.80	80.00	12 872 746.70	12 574 498.99	12 574 498.99	Chalchihuitán	Balunaco	9 208	9 042	18 250
B007	9.1	Modernización del subtramo: km. 2+300 - km. 3+300 CONSTRUCCIÓN DEL CAMINO: SACLUM - TZIZIM, TRAMO: KM. 15+000 - KM. 26+320, SUBTRAMO: KM. 18+000 - KM. 19+000	kilómetro	1.00	1.00	1.00	100.00	13 927 010.59	12 885 438.50	12 885 438.50	Chalchihuitán	Saclum	9 208	9 042	18 250
B008	9.1	CONSTRUCCIÓN DEL CAMINO: YAKAMPOT - E.C. YAALCHITOM, TRAMO: KM. 0+000 - KM. 27+100, SUBTRAMO: KM. 14+500 - KM. 15+500	kilómetro	1.00	1.00	1.00	100.00	13 168 539.83	12 567 650.04	12 567 650.04	Chamula	Chamula	52 148	44 751	96 899
B009	9.1	Modernización del subtramo: km. 14+500 - km. 15+500 CONSTRUCCIÓN DEL CAMINO: TZAJALTETIC - LOS RANCHOS - CORRALITO, TRAMO: KM. 0+000 - KM. 12+017, SUBTRAMO: KM. 11+000 - KM. 12+017	kilómetro	1.00	1.00	1.00	100.00	13 561 725.89	13 007 545.44	13 007 545.44	Chamula	Chamula	52 148	44 751	96 899
B010	9.1	Modernización del subtramo: km. 11+000 - km. 12+017 CONSTRUCCIÓN DEL CAMINO: YAALVACASH - E.C. YUTNIONTIC, TRAMO: KM 0+000 - KM 9+400, SUBTRAMO: KM 8+100 - KM 9+400	kilómetro	1.01	1.01	1.01	100.00	16 143 215.13	15 412 003.58	15 412 003.58	Chamula	Yutnionic	52 148	44 751	96 899
B011	9.1	Modernización del subtramo: km 8+100 - km 9+400 CONSTRUCCIÓN DEL CAMINO: E.C. KM. 10+000 DEL TRAMO: (CRUZTON - LAS OLLAS) - CHILIMJOVELTIC, TRAMO: KM. 0+000 - KM. 8+640, SUBTRAMO: KM. 2+750 - KM. 3+750	kilómetro	1.30	1.30	1.30	100.00	12 070 533.46	0.00	0.00	Chamula	Chilimjoveltic	0	0	0
B012	9.1	Modernización del subtramo: km. 2+750 - km. 3+750 CONSTRUCCIÓN DEL CAMINO: SANTA ROSA - FRONTERA MEXIQUITO, TRAMO KM. 10+000 - KM 21+260, SUBTRAMO: KM. 17+200 - 18+200	kilómetro	1.00	1.00	0.00	0.00	12 299 304.79	0.00	0.00	Chanal	Frontera Mexiquito	0	0	0
B013	9.1	CONSTRUCCIÓN DEL CAMINO: E.C. (CHANAL - LA MENDOZA) - SAKCHIBALTE, TRAMO: KM 0+000 - KM 4+140, SUBTRAMO: KM. 1+000 - KM. 2+000	kilómetro	1.00	1.00	0.00	0.00	10 952 670.61	10 432 101.65	10 432 101.65	Chanal	Chanal	6 801	6 762	13 563
B014	9.1	Modernización del subtramo: Km. 1+000 - Km. 2+000 CONSTRUCCIÓN DEL CAMINO: YABTECLUM - PUEBLA, TRAMO: KM. 0+000 - KM. 12+000, SUBTRAMO: KM. 10+500 - KM. 12+000	kilómetro	1.00	1.00	1.00	100.00	16 674 014.32	15 949 977.99	15 949 977.99	Chenalho	Puebla	22 316	21 849	44 165
B015	9.1	CONSTRUCCIÓN DEL CAMINO: SAN JOSÉ EL CONTENTO - SIBACA - GUAQUITEPEC; TRAMO: KM. 0+000 - KM. 28+713.50; SUBTRAMO: KM. 18+000 - KM. 19+000	kilómetro	1.50	1.50	1.21	80.41	13 912 935.04	13 429 594.73	13 429 594.73	Chilón	Guaquitepec	72 009	70 404	142 413
B017	9.1	CONSTRUCCIÓN DEL CAMINO: E.C. (HUIXTAN - OXCHUC) - BUENA VISTA; TRAMO: KM. 0+000 - KM. 6+590.84, SUBTRAMO: KM. 5+000 - KM. 5+590.84	kilómetro	1.00	1.00	1.00	100.00	8 328 302.77	7 976 093.00	7 976 093.00	Huixtán	Buenavista	13 210	12 791	26 001
B018	9.1	CONSTRUCCIÓN DEL CAMINO: E.C. (HUIXTÁN - OXCHUC) - LOS RANCHOS, TRAMO: KM. 0+000 - KM. 7+500, SUBTRAMO: KM. 2+000 - KM. 3+000	kilómetro	0.59	0.59	0.59	100.00	12 634 674.82	12 061 757.35	12 061 757.35	Huixtán	Los Ranchos	13 210	12 791	26 001
B019	9.1	CONSTRUCCIÓN DEL CAMINO: YALCOOK - RAFAEL RAMÍREZ - RAFAEL PASCASIO GAMBOA - NUEVO SANTIAGO, TRAMO: KM. 0+000 - KM. 31+500; SUBTRAMO: KM. 26+000 - KM. 27+000	kilómetro	1.00	1.00	0.75	75.00	14 379 079.77	13 525 043.86	13 525 043.86	Las Margaritas	Rafael Ramirez	0	0	0
B020	9.1	CONSTRUCCIÓN DEL CAMINO: E.C. (LAGOS DE MONTEBELLO - MARQUÉS DE COMILLAS) - JERUSALÉN - GUADALUPE TEPEYAC, TRAMO: KM. 0+000 - KM. 25+000, SUBTRAMO: KM. 4+000 - KM. 7+000	kilómetro	1.00	1.00	0.00	0.00	35 407 938.76	0.00	0.00	Las Margaritas	Nuevo Santo Tomas	0	0	0
B021	9.1	CONSTRUCCIÓN DEL CAMINO: CHIMUM'CUM - AL MOJON CHAMULA, TRAMO: KM. 0+000 - KM. 9+420, SUBTRAMO: KM. 2+000 - KM. 3+000	kilómetro	3.00	3.00	0.00	0.00	14 434 614.75	11 954 508.99	11 954 508.99	Mitontic	Mitontic	6 773	6 706	13 479
B022	9.1	CONSTRUCCIÓN DEL CAMINO: E.C. ROBERTO BARRIOS - ARIMATEA, TRAMO DEL KM. 0+000 - KM. 3+520, CONSTRUCCIÓN DEL SUBTRAMO: DEL KM. 2+500 - KM. 3+520	kilómetro	1.00	1.00	0.80	80.00	9 576 338.73	9 151 008.05	9 150 917.91	Palenque	Arimatea	67 672	65 609	133 281
B023	9.1	CONSTRUCCIÓN DEL CAMINO: del km. 2+500 - km. 3+520 CAMINO: SAN ISIDRO - ISLA SAN JOSE, TRAMO: KM. 0+000 - KM. 15+000; SUBTRAMO: KM. 9+000 - KM. 10+000	kilómetro	1.02	1.02	1.02	100.00	13 967 449.47	13 303 207.16	13 303 090.56	Pijijapan	Isla San José	29 873	29 054	58 927
B024	9.1	CONSTRUCCIÓN DEL CAMINO: del km. 2+500 - km. 3+520 CAMINO: PIJJIAPAN - PLAN DE AYALA; TRAMO: KM. 0+000 - KM. 15+000	kilómetro	1.00	1.00	1.00	100.00	15 040 663.45	14 525 045.82	14 525 029.44	Pijijapan	Plan De Ayala	29 873	29 854	59 727
B025	9.1	CONSTRUCCIÓN DEL CAMINO: SAN FERNANDO - MONTERREY - LAS MARAVILLAS, TRAMO: KM. 0+000 - KM. 20+000, SUBTRAMO: KM. 8+000 - KM. 9+000	kilómetro	1.00	1.00	1.00	100.00	13 641 127.66	12 614 494.88	12 614 494.88	San Fernando	San Fernando	21 649	22 053	43 702
B026	9.1	CONSTRUCCIÓN DEL CAMINO: SAN FERNANDO - COLONIA CHUAHTEMOC, TRAMO: KM. 0+000 - KM. 9+000; SUBTRAMO: KM. 1+000 - KM. 2+000	kilómetro	1.00	1.00	1.00	100.00	12 674 605.37	11 766 681.33	11 766 681.33	San Fernando	San Fernando	21 649	22 053	43 702



Ente Público: Comisión de Caminos e Infraestructura Hidráulica

CLAVE DEL PROYECTO	OBJETIVO DE DESARROLLO SOSTENIBLE	SUBFUNCIÓN / TIPO DE PROYECTO PROYECTOS / METAS (CONCEPTOS)	UNIDAD DE MEDIDA	METAS				PRESUPUESTO APROBADO (PESOS)	PRESUPUESTO MODIFICADO (PESOS)	PRESUPUESTO DEVENGADO (PESOS)	BENEFICIARIOS				
				PROGRAM. ANUAL	MODIF. ANUAL	ALCANZ. AL PERIODO	% CUMPLIM/ MODIF.				MUNICIPIO	LOCALIDAD	MUJER	HOMBRE	PERSONA
B027	9.1	CONSTRUCCIÓN DEL CAMINO: E.C. (SIMOJOVEL - HUITIUPÁN) - SAN RAFAEL, TRAMO: KM. 0+000 - KM. 12+500; SUBTRAMO: KM. 2+000 - KM. 3+000	kilómetro	1.00	1.00	0.21	21.25	11 265 621.22	10 472 677.00	10 472 677.00	Simojovel	Simojovel De Allende	0	0	0
B028	9.1	CONSTRUCCIÓN DEL CAMINO: E.C. (SIMOJOVEL - EL BOSQUE) - EJIDO LUIS ESPINOSA, TRAMO: KM. 0+000 - KM. 6+000; SUBTRAMO: KM. 1+000 - KM. 2+260	kilómetro	1.00	1.00	0.85	85.00	17 389 591.22	16 244 197.60	16 244 197.60	Simojovel	Simojovel De Allende	24 590	24 207	48 797
B029	9.1	CONSTRUCCIÓN DEL CAMINO: E.C. (TECPATÁN - RAUDALES MALPASO) - EJIDO ESPERANZA DE LOS POBRES, TRAMO: KM. 0+000 - KM. 36+000; SUBTRAMO: KM. 18+000 - KM. 19+000	kilómetro	1.00	1.00	0.00	0.00	13 590 861.63	0.00	0.00	Tecpatán	Tecpatán	0	0	0
B031	9.1	CONSTRUCCIÓN DEL CAMINO: E.C. ALDAMA - SANTA MARTHA - XUXCHEN, TRAMO: KM. 0+000 - KM. 8+760, SUBTRAMO: KM. 7+200 - KM. 8+760	kilómetro	1.00	1.00	0.00	0.00	20 143 141.40	0.00	0.00	Aldama	Xuxchen	0	0	0
B032	9.1	CONSTRUCCIÓN DEL CAMINO: EJIDO BELISARIO DOMINGUEZ - SAN ANTONIO CARIDAD - CRUCERO SANTA MARTHA, TRAMO: KM. 0+000 - KM. 7+000, SUBTRAMO: KM. 1+000 - KM. 2+000	kilómetro	1.56	1.56	0.00	0.00	12 304 614.04	13 686 415.26	13 686 415.26	Chenalhó	Santa Martha	22 316	21 849	44 165
B033	9.1	CONSTRUCCIÓN DEL CAMINO: E.C. (SUYTIC - SANTO DOMINGO) MUCTAHUITZ, TRAMO: KM. 0+000 - KM. 4+795.10, SUBTRAMO: KM. 1+000 - KM. 2+000	kilómetro	1.00	1.00	1.00	100.00	11 782 626.57	11 025 030.48	11 025 030.48	Larrainzar	Muctahuitz	13 300	12 856	26 156
B034	9.1	CONSTRUCCIÓN DEL CAMINO: E.C. PARAISO DEL GRIJALVA - RIO JORDAN, TRAMO: KM. 0+000 - KM. 7+000; SUBTRAMO DEL KM. 0+250 - KM. 2+000	kilómetro	1.00	1.00	0.95	95.00	17 038 667.92	16 266 054.80	16 265 550.30	Venustiano Carranza	Venustiano Carranza	36 065	35 771	71 836
B035	9.1	Modernización del subtramo del km. 0+250 - km. 2+000	kilómetro	1.75	1.75	1.75	100.00	11 093 892.27	10 587 065.00	10 587 065.00	Chamula	Yitic	0	0	0
B036	9.1	CONSTRUCCIÓN DEL CAMINO: YITIC - YUTUK UM, TRAMO: KM. 0+000 - KM. 1+200, SUBTRAMO: KM. 0+000 - KM. 1+200	kilómetro	1.20	1.20	0.83	69.00	24 839 549.48	24 393 647.26	24 392 637.84	San Cristóbal de las Casas	San Cristobal de las Casas	123 221	111 657	234 878
B037	9.1	CAMINO: EJIDO ARCOTETE - E.C. (SAN CRISTOBAL - TENEJAPA), TRAMO: KM. 0+000 - KM. 2+844	kilómetro	2.84	2.84	2.84	100.00	23 518 368.48	22 305 878.38	22 305 878.38	El Bosque	El Bosque	12 830	11 989	24 819
B038	9.1	CONSTRUCCIÓN DEL CAMINO: EL BOSQUE - CHABAJEBAL, TRAMO: KM. 0+000 - KM. 12+989, SUBTRAMO: KM. 4+300 - KM. 6+000	kilómetro	1.70	1.70	1.36	80.00	11 778 199.80	11 481 496.09	11 481 496.09	Simojovel	Simojovel	24 590	24 207	48 797
B040	9.1	Modernización del subtramo: km. 4+300 - km. 6+000	kilómetro	1.00	1.00	0.90	90.00	24 633 809.69	0.00	0.00	Altamirano	Puerto Rico	0	0	0
B041	9.1	CONSTRUCCIÓN DEL CAMINO: EL NANCE - PUERTO RICO, TRAMO: KM. 27+000 - KM. 32+000, SUBTRAMO: KM. 27+000 - KM. 29+000	kilómetro	2.00	2.00	0.00	0.00	12 765 930.28	12 397 052.99	12 397 052.99	Ángel Albino Corzo	Ángel Albino Corzo	15 680	15 565	31 245
B043	9.1	CONSTRUCCIÓN DEL CAMINO: E.C. SAN FRANCISCO - PALESTINA, TRAMO: KM. 0+000 - KM. 9+000, SUBTRAMO: KM. 3+000 - KM. 4+000	kilómetro	1.00	1.00	1.00	100.00	22 311 923.51	21 464 015.70	21 463 767.16	Palenque	Cuahtemoc Cardenas	67 672	65 609	133 281
B044	9.1	CONSTRUCCIÓN DEL CAMINO: E.C. (RUINAS - PALENQUE) - CUAUHTÉMOC CÁRDENAS, TRAMO: KM. 0+000 - KM. 5+748.15; SUBTRAMO: KM. 0+000 - KM. 3+000	kilómetro	3.00	3.00	3.00	100.00	21 362 068.97	0.00	0.00	Chenalhó	Ejido Miguel Utrilla los Chorros	0	0	0
B047	9.1	Modernización del Subtramo del km. 0+000 - km. 3+000.	Metro Lineal	35.00	35.00	0.00	0.00	21 184 003.42	20 242 178.62	20 242 178.62	Chilón	Varias	72 009	70 404	142 413
B048	9.1	CONSTRUCCIÓN DEL CAMINO: OXCHUC - CRUZTON - SAN JUAN CANCUC - GUAQUITEPEC - SITALA, TRAMO: KM. 29+500 = 3+500 AL KM. 58+000 = 32+000; SUBTRAMO: KM. 13+500 AL KM. 15+000	kilómetro	1.50	1.50	1.41	93.91	0.00	11 958 357.02	11 958 203.52	Tecpatán	Tecpatán	0	0	0
B049	9.1	CONSTRUCCIÓN DEL CAMINO: E.C. (RUINAS - PALENQUE) - CUAUHTÉMOC CÁRDENAS, TRAMO: KM. 0+000 - KM. 6+000	kilómetro	1.00	1.00	0.65	65.19	0.00	8 474 404.50	8 474 214.84	Chenalhó	Queshtic	20 637	20 058	40 695
B050	9.1	CONSTRUCCIÓN DE PUENTE SOBRE EL RIO MAJOSIK DE 35.0 M.L. UBICADO EN EL KM. 1+980, SOBRE EL CAMINO: EJIDO PUEBLA - EJIDO MIGUEL MIGUEL UTRILLA LOS CHORROS	Metro Lineal	12.00	12.00	12.00	100.00	0.00	15 769 859.47	15 769 859.47	Chamula	Yutbash	52 148	44 751	96 899
B051	9.1	CONSTRUCCIÓN DEL CAMINO: E.C. (SAN CRISTOBAL - TENEJAPA), TRAMO: KM. 0+000 - KM. 2+844	kilómetro	1.31	1.31	1.31	100.00	0.00	424 555 073.31	424 555 073.31	Venustiano Carranza	Venustiano Carranza	36 065	35 771	71 836
B052	9.1	CONSTRUCCIÓN DEL CAMINO: E.C. (RUINAS - PALENQUE) - CUAUHTÉMOC CÁRDENAS, TRAMO: KM. 0+000 - KM. 5+748.15; SUBTRAMO: KM. 0+000 - KM. 3+000	kilómetro	11.04	11.04	10.49	95.00	0.00	11 161 695.28	11 161 695.28	Chamula	Chilimjovelitic	52 148	44 751	96 899
B052	9.1	CONSTRUCCIÓN DEL CAMINO: E.C. KM. 10+000 DEL TRAMO: (CRUZTON - LAS OLLAS) - CHILIMJOVELTIC, TRAMO: KM. 0+000 - KM. 8+640, SUBTRAMO: KM. 2+750 - KM. 3+750	kilómetro	1.00	1.00	0.86	85.82	0.00	11 161 695.28	11 161 695.28	Chamula	Chilimjovelitic	52 148	44 751	96 899
B052	9.1	Modernización del subtramo: km. 2+750 - km. 3+750	kilómetro	1.00	1.00	0.86	85.82	0.00	11 161 695.28	11 161 695.28	Chamula	Chilimjovelitic	52 148	44 751	96 899

Ente Público: Comisión de Caminos e Infraestructura Hidráulica


CLAVE DEL PROYECTO	OBJETIVO DE DESARROLLO SOSTENIBLE	SUBFUNCIÓN / TIPO DE PROYECTO PROYECTOS / METAS (CONCEPTOS)	UNIDAD DE MEDIDA	METAS				PRESUPUESTO APROBADO ( PÉSO\$ )	PRESUPUESTO MODIFICADO ( PÉSO\$ )	PRESUPUESTO DEVENGADO ( PÉSO\$ )	BENEFICIARIOS				
				PROGRAM. ANUAL	MODIF. ANUAL	ALCANZ. AL PERIODO	% CUMPLIM/ MODIF.				MUNICIPIO	LOCALIDAD	MUJER	HOMBRE	PERSONA
B002	9.1	CONSERVACIÓN Y MANTENIMIENTO DE VEHÍCULOS PARA LA INTEGRACIÓN, CONTROL, EJECUCIÓN Y SUPERVISIÓN DE LA OBRA PÚBLICA EN MATERIA DE INFRAESTRUCTURA Conservación y mantenimiento de vehículos para la integración, control, ejecución y supervisión de la obra pública en materia de infraestructura carretera e hidráulica	Mantenimiento	272.00	272.00	272.00	100.00	5 336 271.89	5 394 397.29	5 266 416.97	Tuxtla Gutiérrez	Tuxtla Gutiérrez	351 781	319 838	671 619

de 8




## JUSTIFICACIONES

PROYECTOS		DESCRIPCIÓN
CLAVE	NOMBRE	
B064	Construcción del Camino: E.C. (Chalchihuitan – Tzacucum) – Balunaco, tramo: km. 0+000 - km. 7+904, subtramo: km. 3+300 – km. 3+800	Inicio de periodo de ejecución programado al mes de septiembre, atrasos por lluvias fuertes
B051	Camino: e.c. (Fco. I. Madero - Esperanza de los Pobres) - Nvo. Vicente Guerrero - Juan Sabines, tramo: km. 0+000 - km. 0+566.30	Proyecto con atrasos debido a problemas con la unión de camioneros de Tecpatán, y por algunos propietarios que al inicio de obra no permitían el paso, se encuentran por finalizar trabajos
B048	Camino: San Miguel la Sardina-Adolfo Ruiz Cortinez, tramo: km. 0+000-km. 6+000	Proyecto con atrasos debido a la falta de camioneros y por atrasos en envío de los suministros de materiales y acarreo
B019	Rehabilitación del camino: e.c. (Pueblo Nuevo - Jitotol) - Arroyo Grande - ejido Sonora, tramo: km. 0+000 - km. 7+560, subtramo: km. 5+000 - km. 6+500	Proyecto con atrasos por fuertes lluvias, además de atrasos por suministros y materiales para la ejecución de la obra, se encuentra en los últimos detalles de la obra para concluir
B077	Camino: Reforma - Cristo Rey, tramo: km. 0+000 - km. 14+800.	
B079	Reconstrucción del Camino: E.C. (Venustiano Carranza - Pujiltilic) - Los Cerritos (Raices), tramo: km. 0+000 - km. 4+000	Inicio de periodo de ejecución en noviembre, obra con plazo de 33 días, atrasos por poco personal y plazo corto de ejecución
B080	Reconstrucción del camino: E.C. (Arriaga – Tapachula) – Joaquín Miguel Gutiérrez – Las Brisas; tramo: km. 0+000 – km. 12+800 (T.A.)	
B001	Construcción del camino: e.c. (Icalumtic – Aldama), tramo: km. 0+000 – km. 7+120, subtramo: km. 6+200 km. 7+120	




## JUSTIFICACIONES

PROYECTOS		DESCRIPCIÓN
CLAVE	NOMBRE	
B089	Camino: E.C. (Estación Juárez - Ostuacan) - Nuevo Xochimilco - Peñitas, tramo: km. 0+000 - km. 16+000 (T.A.).	
B088	Reconstrucción del Camino Rural: Chespal Viejo - Agua Caliente, tramo: km. 0+000 - km. 11+600 (T.A.)	Inicio de periodo de ejecución en diciembre, obra con plazo de 14 días, atrasos por poco personal y plazo corto de ejecución
B028	Construcción del camino: e.c. (Simojovel - El Bosque) - ejido Luis Espinosa, tramo: km. 0+000 - km. 6+000; subtramo: km. 1+000 - km. 2+260	Inicio de periodo de ejecución en mayo, obra con plazo de 150 días, atrasos por poco personal y mal clima en la zona
B047	Construcción del camino: Oxchuc - Cruzton - San Juan Cancuc - Guaquitepec - Sitala, tramo: km. 29+500 = 3+500 al km. 58+000 = 32+000; subtramo: km. 13+500 al km. 15+000	Inicio de periodo de ejecución en mayo, obra con plazo de 180 días, atrasos por poco personal y mal clima en la zona
B077	Construcción del Camino: San Vicente - El Porvenir - El Santuario II - Santuario I - Embarcadero Angostura, tramo: km. 3+500 - km. 20+860, subtramo: km. 3+500 - km. 4+500	Inicio de periodo de ejecución en noviembre, obra con plazo de 25 días, atrasos por poco personal y plazo corto de ejecución
B033	Construcción del camino: e.c. (Suytic - Santo Domingo) Muctahuitz, tramo: km. 0+000 - km. 4+796.10, subtramo: km. 1+000 - km. 2+000	Proyecto con inicio en el mes de junio, tuvo muchos atrasos por el mal clima en la zona, además de retrasos de suministros y materiales para la ejecución de la obra, se encuentra por terminar los últimos trabajos
B037	Construcción del camino: El Bosque - Chabajebal, tramo: km. 0+000 - km. 12+989, subtramo: km. 4+300 - km. 6+000	Inicio de periodo de ejecución programado al mes de mayo, atrasos por falta de personal y mal tiempo en la zona
B038	Construcción del camino: Simojovel - Pueblo Nuevo Sitala, tramo: km. 20+000 - km. 37+000; subtramo; km. 20+000 al km. 21+000.	Inicio de periodo de ejecución programado al 15 de mayo, con una suspensión temporal a partir del 01 de julio, reanudando trabajos la última semana de septiembre, atrasos por fuertes lluvias






## JUSTIFICACIONES

PROYECTOS		DESCRIPCIÓN
CLAVE	NOMBRE	
B053	Construcción del camino: e.c. (Lagos de Montebello - Marqués de Comillas) - Jerusalén - Guadalupe Tepeyac, tramo: km. 0+000 - km. 25+000, subtramo: km. 4+000 - km. 7+000	Inicio de periodo de ejecución programado al mes de mayo, atrasos por lluvias fuertes
B054	Construcción del camino: e.c. (Santa Rosa - Frontera Mexiquito) - Ramal Onilja Tzajalnich, tramo: km. 0+000 - km 4+120, subtramo: km. 0+000 - 1+000	Proyecto con atrasos debido a conflictos sociales por la zona, además de inconformidad de camioneros por precios de acarreos y lluvias prologadas
B058	Construcción del camino: Desvió Salvador - Embarcadero Jericó - Loma Bonita, tramo: km. 0+000 - km. 17+200, subtramo: km. 1+078 - km. 2+078.	Proyecto con atrasos debido a los conflictos sociales entre tres comunidades al inicio de obra, lo cual se opto por el retiro del personal parcialmente por seguridad
B052	Construcción del camino: E.C. km. 10+000 del tramo: (Cruzton - Las Ollas) - Chilimjoveltic, tramo: km. 0+000 - km. 8+640, subtramo: km. 2+750 - km. 3+750	Inicio de periodo de ejecución al mes de mayo, atrasos por fuertes lluvias y envío de suministros
B060	Construcción del camino: e.c. (Bochil - Luis Espinosa) - Allende Esquipulas, tramo: km. 0+000 - km 21+000, subtramo: km. 0+000 - km. 0+500.	Proyecto con atrasos debido a los conflictos entre comunidades de Santa Cruz y Allende, que no permitian los inicios de obra
B061	Construcción del camino: El Nance - Puerto Rico, tramo: km. 27+000 al km. 32+000, subtramo: km. 27+000 al km. 28+000	Proyecto con atrasos debido al patronato de camino, no liberando el banco de material para explotación de los materiales pétreos, además, de constantes lluvias
B063	Construcción del camino: Pomposo Castellanos - Eloy Borrás Aguilar, tramo: km. 0+000 - km. 10+200, subtramo: km. 1+500 - km. 3+000	Proyecto con inicio en el mes de julio, tuvo muchos atrasos por el mal clima en la zona, además de retrasos de suministros y materiales para la ejecución de la obra, se encuentra por terminar los últimos trabajos
B062	Pavimentación con concreto mixto del camino: Rincón Chamula - La Florida; tramo: km. 0+000 al km. 5+500, subtramo: km. 0+600 - km. 3+250	

## JUSTIFICACIONES

PROYECTOS		DESCRIPCIÓN
CLAVE	NOMBRE	
B078	Construcción del Camino: El Paraíso - El Nopal, tramo: km. 15+000 - km. 22+100; subtramo: km. 19+200 - km. 20+200	Inicio de periodo de ejecución en diciembre, obra con plazo de 20 días, atrasos por poco personal y plazo corto de ejecución
B073	Reconstrucción del Camino: El Porvenir -Siltepec, tramo: km. 0+000 - km. 23+000, subtramo: km. 14+900 - km. 15+600 (Doce de Abril - Los Cipreses).	Proyecto con inicio en el mes de julio, tuvo muchos atrasos por el mal clima en la zona, además de retrasos de suministros y materiales
B075	Reconstrucción del Camino: Chicomuselo - E.C. (Tuxtla - La Angostura), Tramo: Km. 0+000 - Km. 191+000 (T.A.)	Proyecto con inicio en el mes de septiembre, atrasos por envío de suministros y materiales
B065	Construcción del Camino: E.C. Chalam - E.C. Chenalhó, Tramo: Km. 0+000 al Km. 2+912; Subtramo: Km. 0+000 al Km. 1+000	
B066	Construcción del Camino: Reforma Agraria - El Clavo - Berea - Nuevo Yajalón, tramo: km. 0+000 - km. 10+000, subtramo: km. 0+000 - km. 1+000.	Proyecto con atrasos debido a lluvias fuertes y derrumbes
B076	Reconstrucción del Camino Rural: Berriozábal - Ejido Las Maravillas, tramo: km. 0+000 - km. 29+000, subtramo: km. 11+690 - km. 15+529 (T.A.).	Proyecto con inicio en el mes de octubre, atrasos por envío de suministros y materiales
B031	Reconstrucción del Camino: E.C. (Tecpatán Malpaso) - Francisco León (Viejo Carmen); tramo: del km. 0+000 al km. 33+800; subtramo: km. 13+000 - km. 33+800 (T.A.)	Proyecto con atrasos por bloqueos en el lugar de la obra y poco personal
B037	Reconstrucción de Puente Vehicular de 40.00 M.L. ubicado en el km. 5+800, del camino: San Lorenzo - Copano Segunda Sección - Crucero Chipilín - Nuevo Peñitas	Inicio de periodo de ejecución programado al mes de mayo, con plazo de 180 días, atrasos por lluvias fuertes



## JUSTIFICACIONES

PROYECTOS		DESCRIPCIÓN
CLAVE	NOMBRE	
B048	Reconstrucción de Puente Vehicular San Marcos de 30.00 M.L. ubicado en el km. 2+000 del camino: E.C. (Espejo - Sunuapa) - Camoapita 2da Sección Centro	Proyecto con inicio en el mes de marzo, con plazo de 180 días, atrasos por mal clima y bloqueos por parte de las comunidades
B045	Reconstrucción de Puente Vehicular Camoapa de 40.00 M.L. ubicado en el km. 9+200 del camino: Espejo - Sunuapa	
B046	Reconstrucción de Puente Vehicular de 50.00 M.L. ubicado en el km. 1+000 del camino rural: Tectuapan - Viejo Nicapa	
B039	Reconstrucción de Puente "San Martín" de 25.00 M.L., ubicado en el km. 0+300, del Camino: A Cantón San Martín	Inicio de periodo de ejecución al mes de abril, atrasos por mal clima, falta de suministros y materiales de construcción, se encuentran por terminar los trabajos de pintura
B049	Reconstrucción del Puente "Las Morenas" sobre el Rio Maxixapa de 30.00 M.L., ubicado en el km. 4+000, del camino: Ejido Efrain A. Gutierrez - Canton Las Morenas	
B043	Reconstrucción de Puente Vehicular de 30.00 M.L. ubicado en el km. 0+100, del camino: Jol Sacum - La Bretaña - Pamalvil	
B054	Reconstrucción de Puente Vehicular de 167.72 M.L. ubicado en el km. 2+400 del camino rural: Nuevo Juan del Grijalva - Sayula	
B050	Reconstrucción de Puente Vehicular de 35.00 M.L. ubicado en el km. 1+000, del camino: E.C. (Reforma - Aldama) - Cristo Rey - San Jose Limoncito.	Inicio de periodo de ejecución al mes de abril, con plazo de 210 días, atraso por falta de personal al inicio de la obra, se encuentran por terminar los trabajos de pintura


## JUSTIFICACIONES

PROYECTOS		DESCRIPCIÓN
CLAVE	NOMBRE	
B044	Reconstrucción de Puente Vehicular Esquipulas de 90.00 M.L. ubicado en el km. 1+000 del camino: Sunuapa - Rancheria Esquipulas	Inicio de periodo de ejecución al mes de abril, con plazo de 240 días, atraso por derrumbes y mal clima
B055	Construcción del Camino: Solosuchiapa - Álvaro Obregón, tramo: km. 0+000 - km. 8+500, subtramo: km. 0+000 - km. 1+000	Proyecto con atrasos debido a incumplimientos por parte de la empresa
B035	Construcción del camino: Yitic - Yutuk um, tramo: km. 0+000 - km. 1+200, subtramo: km. 0+000 - km. 1+200	Proyecto con atrasos por falta de suministros y fuertes lluvias
B012	Reconstrucción del Camino: Chicoasén - Tecpatan - Malpaso, Tramo: Km. 0+000 - Km. 98+200 (T.A.)	No presenta avances físicos, toda vez que el proyecto tuvo reducción por traspaso para la liberación de diversos proyectos
B013	Rehabilitación del camino: e.c. km. 161.3 (Pueblo Nuevo - Rincon Chamula) - San Felipe, tramo: km. 0+000 - km. 5+600 (t.a.)	
B016	Camino Rural: ría. Rinconcito - entronque San Juan el Alto Gil Pérez, tramo: km. 0+000 - km. 11+200	
B017	Camino Rural: Galeana 1a. - Palestina, Tramo: Km. 0+000 - Km. 3+800	
B018	Rehabilitación del camino: Yajalón - Lázaro Cárdenas, tramo: km. 0+000 - km. 6+500 (T.A.)	
B033	Programa de Supervisión, Seguimiento, Estudios y Evaluación de Obras de Infraestructura Carretera	
B002	Construcción del camino: E.C. (Agustín Rubio - Ignacio Zaragoza) - Cerro Las Campanas - Villaflores - San Lorenzo - Reforma y Planada, tramo: km. 0+000 - km. 27+000; subtramo: km. 17+600 - km. 19+000	




## JUSTIFICACIONES

PROYECTOS		DESCRIPCIÓN
CLAVE	NOMBRE	
B005	Construcción del camino: e.c. (Bochil - Luis Espinosa) - Garrido Canaval (Chavarria), tramo: km. 0+000 - km. 11+000, subtramo: km. 7+000 - km. 8+000	Inicio de periodo de ejecución al mes de mayo, atrasos por falta de personal, lluvias fuertes y bloqueos de la ruta donde se encuentra la obra, plazo de 165 días
B006	Construcción del camino: e.c. (Chalchihuitan - Tzacucum) - Balunaco, tramo: km. 0+000 - km. 7+904, subtramo: km 2+300 - km 3+300	
B083	Reconstrucción del Camino Rural: Jesús María Garza - El Portillo, tramo: km. 0+000 - km. 15+500 (T.A.)	Inicio de periodo de ejecución en noviembre, obra con plazo de 36 días, atrasos por poco personal y plazo corto de ejecución
B084	Reconstrucción del Camino: Cintalapa - Gral. Rafael Cal y Mayor, Tramo: Km. 0+000 - Km. 62+000.	Proyecto con atrasos en el traslado de suministros, se encuentra por concluir los trabajos de pintura de señalamientos
B014	Construcción del camino: Yabteclum - Puebla, tramo: km. 0+000 - km. 12+000, subtramo: km. 10+500 - km. 12+000	Inicio de periodo de ejecución al mes de mayo, atrasos por falta de personal, mal clima por la zona y envío de suministros, obras con plazo de 165 días
B019	Construcción del camino: Yalcook - Rafael Ramírez - Rafael Pascasio Gamboa - Nuevo Santiago, tramo: km. 0+000 - km. 31+500; subtramo: km. 26+000 - km. 27+000	
B021	Construcción del camino: Chimúm'cum - Al Mojon Chamula, tramo: km. 0+000 - km. 9+420, subtramo: km. 2+000 - km. 3+000	
B087	Camino: E.C. Santa Teresa - San Manuel, tramo: km. 0+000 - km. 27+800 (T.A.)	Inicio de periodo de ejecución en diciembre, obra con plazo de 9 días, atrasos por poco personal y plazo corto de ejecución




## JUSTIFICACIONES

PROYECTOS		DESCRIPCIÓN
CLAVE	NOMBRE	
B014	Rehabilitación del camino rural: E.C. (Ángel Albino Corzo - Finca Prusia) - Piedra Blanca - Monterrey, tramo: km. 0+000 - km. 11+000 (T.A.)	Proyecto con inicio en el mes de junio, tuvo atrasos por el mal clima en la zona, además de retrasos de suministros y materiales para la ejecución de la obra
B004	Rehabilitación del camino: Nicolás Bravo - La Gloria, tramo: km. 0+000 - km. 8+400 (t.a.)	Proyecto con inicio en el mes de junio, tuvo muchos atrasos por el mal clima en la zona, además de retrasos de suministros y materiales para la ejecución de la obra
B053	Camino: El Parral - Revolución Mexicana - La Independencia, Tramo: Km. 33+800 - Km. 94+800	Inicio de periodo de ejecución en junio, obra con plazo de 180 días, se encuentra en los últimos detalles de la obra para concluir
B052	Camino: E.C. (Tecpatán - Fco. I. Madero) - El Porvenir, tramo: km. 0+000 - km. 1+043	Proyecto con atrasos por mal clima en la zona, además de atrasos de suministros y materiales para la ejecución de la obra, se encuentra en los últimos detalles de la obra para concluir
B027	Construcción del Camino: E.C. (Simojovel - Huitiupán) - San Rafael; Tramo: Km. 0+000 - Km. 12+500; Subtramo: Km. 2+000 - Km. 3+000	Proyecto con atrasos por incumplimiento y abandono de obra por parte de la empresa, se recontrato con otra empresa
B056	Construcción del Camino a San José Cushipac, Tramo: Km. 0+000 - Km. 5+472.04, subtramo: Km. 0+000 - Km. 1+000	Proyecto con atrasos por parte del municipio que ha liberado por partes los tramos a construir, además de fuertes lluvias que no han permitido realizar trabajos constantes
B051	Ampliación del tramo: La Angostura - San Francisco Pujiltilc (Cuarta Etapa), tramo: km. 0+000 - km. 44+040	Inicio de periodo de ejecución en agosto, obra con plazo de 210 días, se encuentra en los últimos detalles de la obra para concluir
B074	Rehabilitación del Camino: Tuxtla - Portillo Zaragoza; tramo: km. 0+000 - km. 76+500, subtramo: km. 18+500 - km. 65+000 (T.A.).	Inicio de periodo de ejecución programado en septiembre, se encuentra en los últimos trabajos de señalamientos y remoción de escombros, retrasos por lluvias






## JUSTIFICACIONES

PROYECTOS		DESCRIPCIÓN
CLAVE	NOMBRE	
B011	Construcción del camino: E.C. km. 10+000 del tramo: (Cruzton - Las Ollas) - Chilimjoeltic, tramo: km. 0+000 – km. 8+640, subtramo: km. 2+750 - km. 3+750	
B012	Construcción del camino: Santa Rosa - Frontera Mexiquito, tramo km. 10+000 - km 21+260, subtramo: km. 17+200 - 18+200	
B020	Construcción del camino: E.C. (Lagos de Montebello - Marqués de Comillas) - Jerusalén - Guadalupe Tepeyac, tramo: km. 0+000 - km. 25+000, subtramo: km. 4+000 - km. 7+000	
B029	Construcción del Camino: E.C. (Tecpatán - Raudales Malpaso) - Ejido Esperanza de Los Pobres, Tramo: Km. 0+000 – Km. 36+000; Subtramo: Km. 18+000 – Km. 19+000	
B031	Construcción del camino: E.C. Aldama - Santa Martha - Xuxchen, tramo: km. 0+000 – km. 8+760, subtramo: km. 7+200 - km. 8+760	
B040	Construcción del Camino: El Nance – Puerto Rico, tramo: km. 27+000 - km. 32+000, subtramo: km. 27+000 - km. 29+000	
B044	Construcción del puente sobre el rio Majosik de 35.0 m.l. ubicado en el km. 1+980, sobre el camino:ejido Puebla - Ejido Miguel Miguel Utrilla	
B082	Programa de Supervisión para Obras de Infraestructura Carretera (ISR Participable Estatal)	

**Nota:** Cabe mencionar que el rango de porcentaje de avances, utilizado para la notificación de beneficiarios es de 80%, en los formatos de indicadores.

